

PANEL 5

CADANGAN UNTUK MENINGKATKAN KESINAMBUNGAN KEMUDAHAN PEJALAN KAKI DAN RERUANG AWAM PROPOSAL TO IMPROVE PEDESTRIAN CONNECTIVITY AND PUBLIC REALM

Objektif Kesinambungan Pejalan Kaki dan Ruang Awam

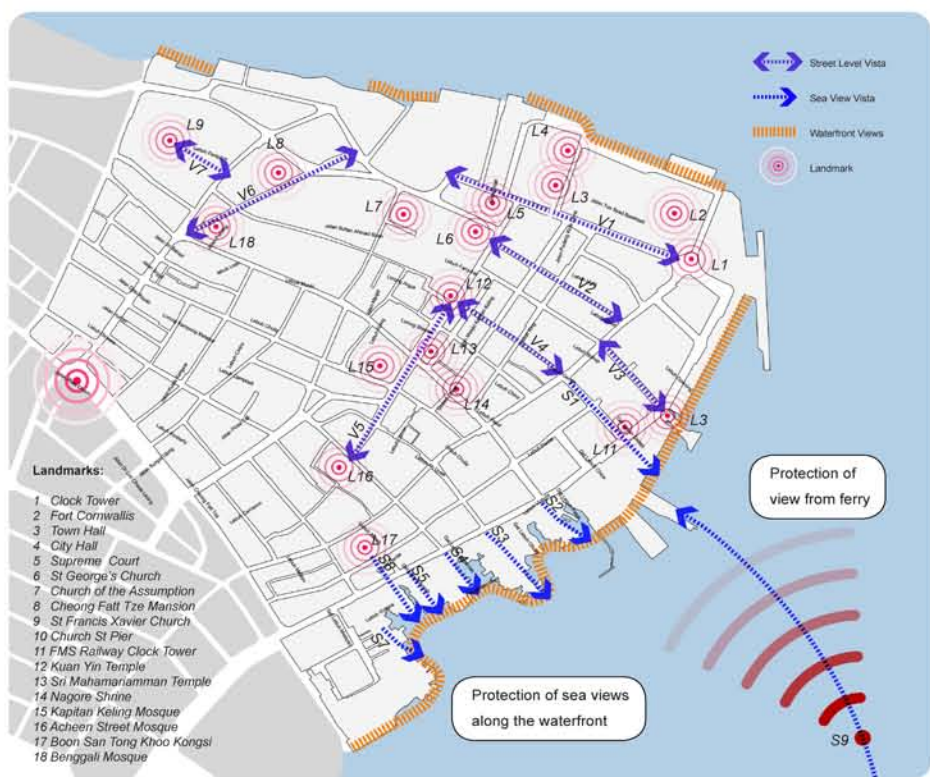
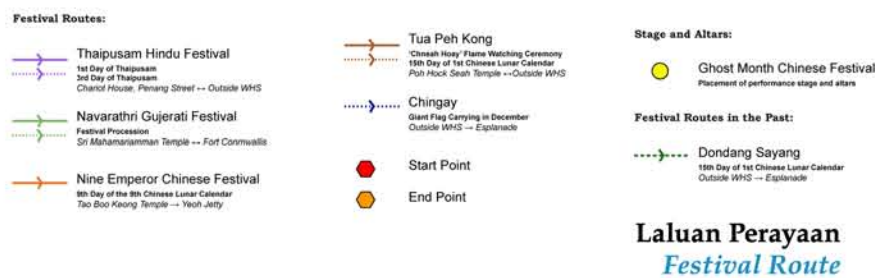
4 objektif untuk meningkatkan kesinambungan kemudahan pejalan kaki dan ruang awam:

- i) Meningkatkan ruang awam hijau dalam bandar
- ii) Memastikan keselamatan, keselesaan dan laluan tanpa halangan untuk semua pengguna jalan terutama pejalan kaki
- iii) Mengembalikan suasana vibran di sepanjang pesisiran pantai dengan meningkatkan hubungan ke kawasan dalam bandar
- iv) Menggunakan lorong belakang sebagai laluan pejalan kaki utama yang selamat

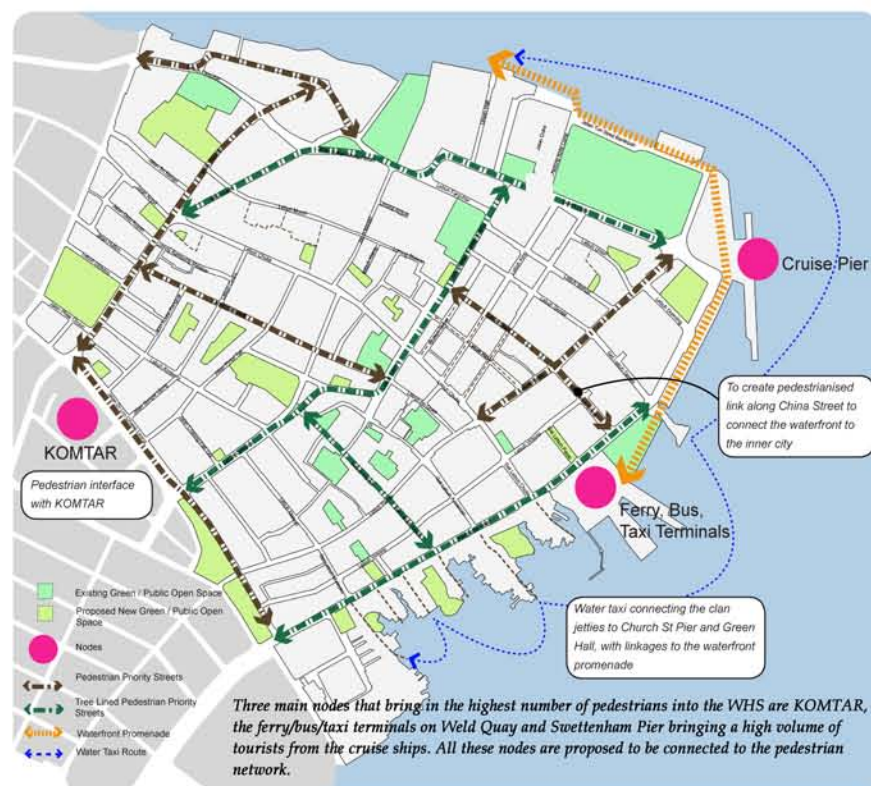
Objectives for Pedestrian Connectivity and Public Realm Improvements

4 objectives to improve pedestrian connectivity and public spaces:

- i) To increase green public open space in the city
- ii) To have streets that promote a safe, comfortable, convenient and barrier free connectivity for all road users with primary consideration for pedestrian
- iii) To reinstate the vibrancy of the waterfront, and to reconnect it with the inner city
- iv) To revitalize back lanes as important and safe pedestrian access-way



Mercu Tanda, Pemandangan dan Titik Fokus
Landmark, Vistas and Focal Points



Kawasan Lapang dan Laluan Awam
Open Space and Public Network

DRAF RANCANGAN KAWASAN KHAS Draft Special Area Plan

